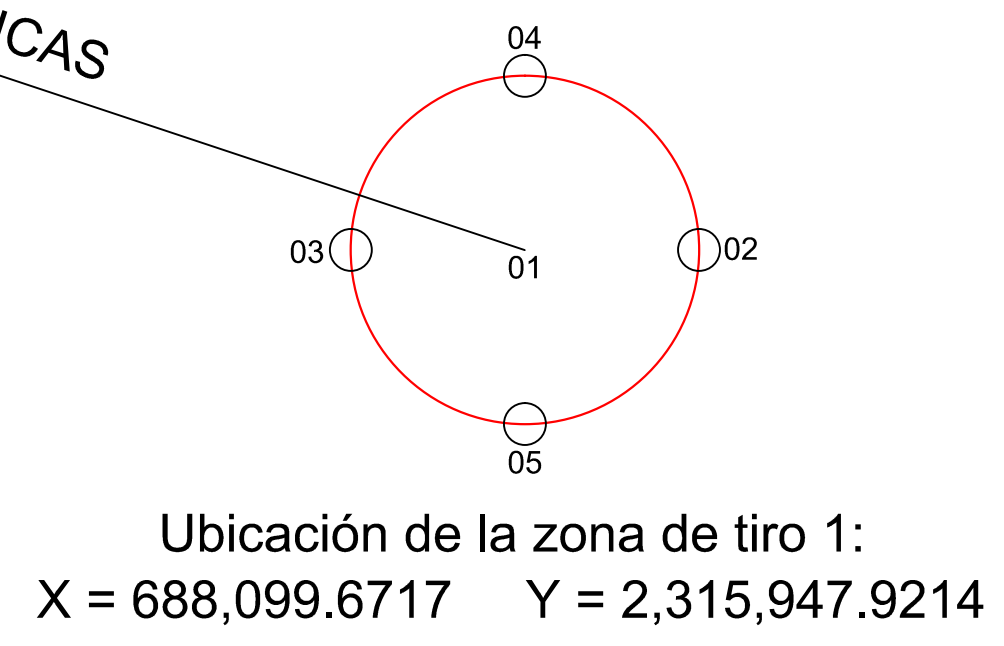


COORDENADAS DE UBICACIÓN DE LA ZONA DE TIRO 1

	GEOGRAFICAS		UTM	
	LATITUD	LONGITUD	X	Y
01	20°56'2.86000"	97°11'28.33000"	688099.6717	2315947.9214
02	20°56'2.51947"	97°10'56.28571"	689025.6717	2315947.9214
03	20°56'3.19887"	97°12'00.37447"	687173.6717	2315947.9214
04	20°56'32.96588"	97°11'27.96834"	688099.6717	2316873.9214
05	20°55'32.75409"	97°11'28.69148"	688099.6717	2315021.9214



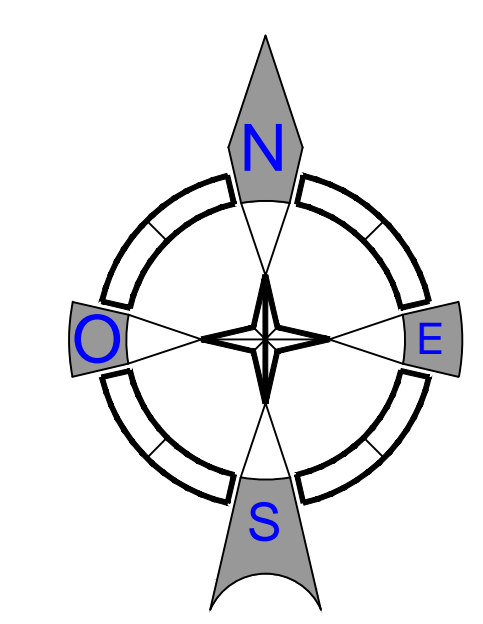
LOCALIZACION NACIONAL



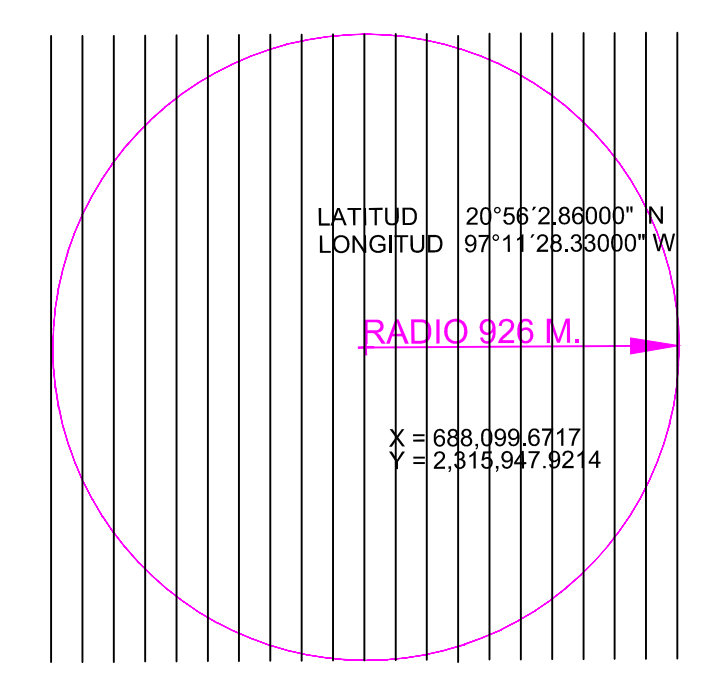
LOCALIZACION ESTATAL



LOCALIZACION PARTICULAR



ORIENTACIÓN



ZONA DE VERTIMIENTO I

RUBRO:
 "DRAGADO DE MANTENIMIENTO EN ÁREAS DE NAVEGACIÓN DEL PUERTO DE TUXPAN, VERACRUZ."

PLANO:
 "PLANO DE LOCALIZACIÓN DE LA ZONA DE VERTIMIENTO I EN EL MAR"

FECHA :
 SEPTIEMBRE 2022

ESCALA :
 S/N

ACOTACION :
 METROS

No. DE PLANO:
 ASIPONATUX-DDM-ZV-I-09-22



MARINA
 SECRETERÍA DE MARINA

PUERTOS Y MARINA MERCANTE
 COORDINACIÓN GENERAL



ADMINISTRACIÓN DEL SISTEMA PORTUARIO NACIONAL TUXPAN S.A. DE C.V.

APROBÓ:
 ING. RAYMUNDO ALOR ALOR
 GERENTE DE OPERACIONES E INGENIERÍA

REVISÓ:
 ING. IVAN ISRAEL MIRAFUENTES RAMÓN
 SUBGERENTE DE INGENIERÍA Y ECOLOGÍA

DIBUJÓ:
 ING. DIEGO ALBERTO RUÍZ LUNA
 JEFE DEL DEPARTAMENTO DE PROYECTOS Y CONSTRUCCIÓN

PLANO:
 "PLANO DE LOCALIZACIÓN DE LA ZONA DE VERTIMIENTO I EN EL MAR"