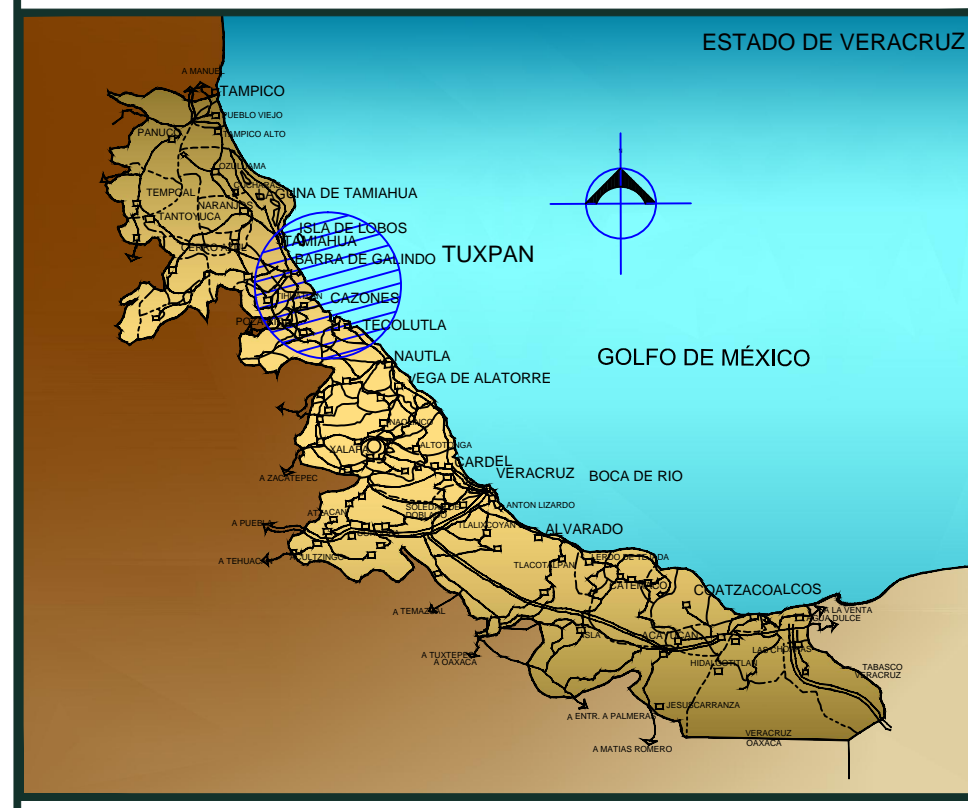


Ubicación de la zona de tiro 2:
 X = 686,746.7096 Y = 2,312,461.3832

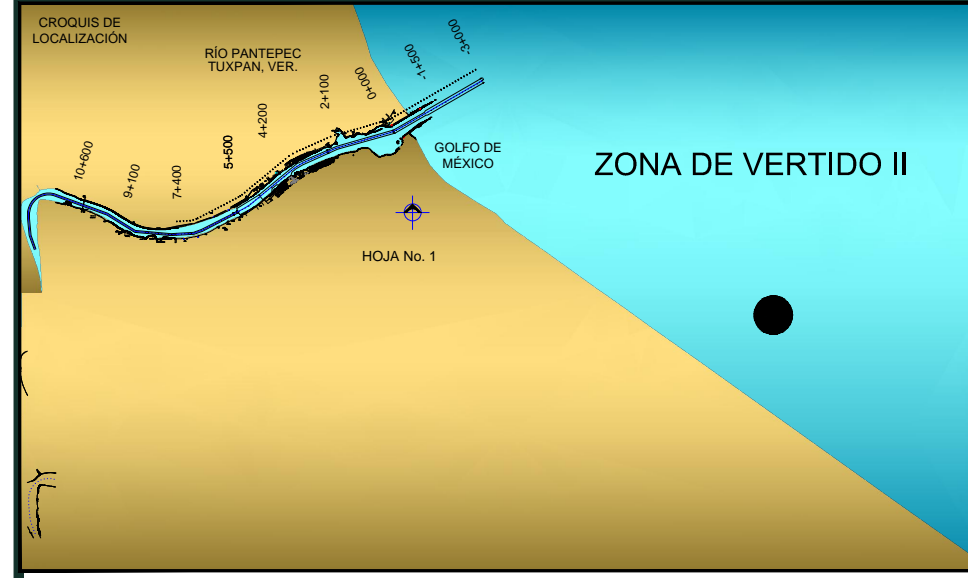
COORDENADAS DE UBICACIÓN DE LA ZONA DE TIRO 2				
	GEOGRAFICAS		UTM	
	LATITUD	LONGITUD	X	Y
01	20°54'10.0000"	97°12'16.50000"	686746.7096	2312461.3832
02	20°54'9.66247"	97°11'44.46213"	687672.7096	2312461.3832
03	20°54'10.33587"	97°12'48.53804"	685820.7096	2312461.3832
04	20°54'40.10621"	97°12'16.14160"	686746.7096	2313387.3832
05	20°53'39.89373"	97°12'16.85822"	686746.7096	2311535.3822



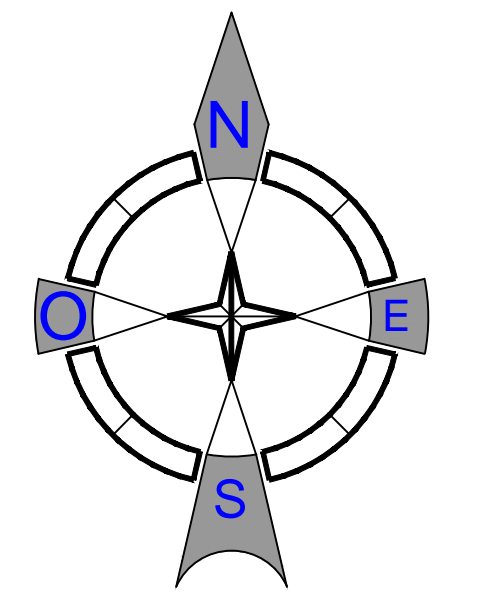
LOCALIZACION NACIONAL



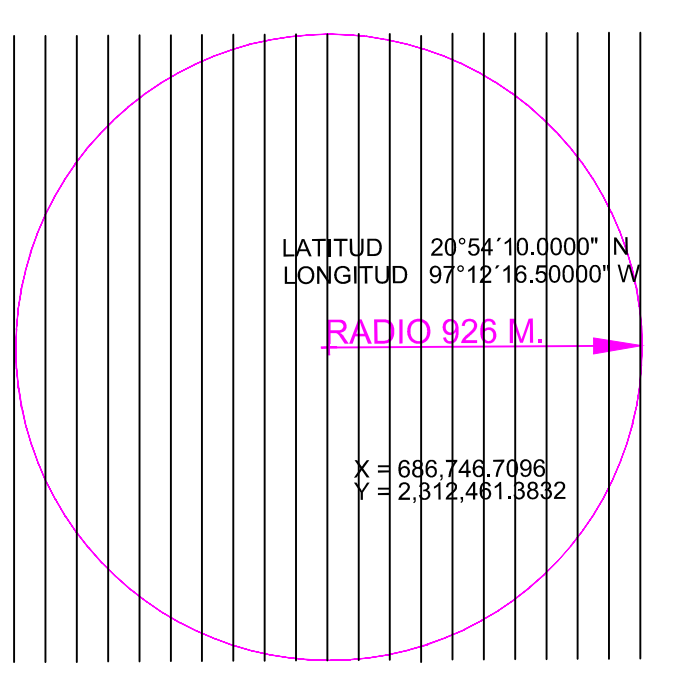
LOCALIZACION ESTATAL



LOCALIZACION PARTICULAR



ORIENTACIÓN



ZONA DE VERTIMIENTO II

ADMINISTRACIÓN DEL SISTEMA PORTUARIO NACIONAL TUXPAN S.A. DE C.V.
 "DRAGADO DE MANTENIMIENTO EN ÁREAS DE NAVEGACIÓN DEL PUERTO DE TUXPAN, VERACRUZ."
 PLANO: "PLANO DE LOCALIZACIÓN DE LA ZONA DE VERTIMIENTO II EN EL MAR"

FECHA : FEBRERO 2023
 ESCALA : S/N
 ACOTACION : METROS
 No. DE PLANO: ASIPONATUX-DDM-ZV-II-02-23



APROBÓ:
 ING. RAYMUNDO ALOR ALOR
 GERENTE DE OPERACIONES E INGENIERÍA

REVISÓ:
 ING. IVAN ISRAEL MIRAFUENTES RAMÓN
 SUBGERENTE DE INGENIERÍA Y ECOLOGÍA

DIBUJÓ:
 ING. DIEGO ALBERTO RUÍZ LUNA
 JEFE DEL DEPARTAMENTO DE PROYECTOS Y CONSTRUCCIÓN

PLANO:
 "PLANO DE LOCALIZACIÓN DE LA ZONA DE VERTIMIENTO II EN EL MAR"